






<div></div> <div>EVROPSKÁ UNIE Evropské strukturální a investiční fondy Operační program Doprava</div>		<div>Ministerstvo dopravy Státní fond dopravní infrastruktury</div> <div></div>	
Jiná ověření:		Paré:	
Orientační schéma:		Razítko oprávněné osoby:	
		<div>Podpis: _____ Datum: _____</div>	
Revize:	Datum:	Popis:	Kontroloval:
[000]	[01.02.2021]	[Definitivní odevzdání dokumentace]	[Ing. Milouš Chytrý]
Stavebník/Investor:		Správa železnic, státní organizace	
Adresa:		Dlážděná 1003/7, 110 00 Praha 1	
Zástupce investora:		Stavební správa západ, Diamond Point	
Adresa:		Ke Štvanici 656/3, 186 00 Praha 8 – Karlín	
		<div> <b>SPRAVA ŽELEZNIC</b></div>	
Zhotovitel díla:		TOP CON SERVIS s.r.o.	
Adresa:		Ke Stírce 1824/56, 182 00 Praha 8	
Kontakt:		T: +420 284 021 740 E: topcon@topcon.cz	
		<div></div>	
Zhotovitel objektu:		TOP CON SERVIS s.r.o.	
Adresa:		Ke Stírce 1824/56, 182 00 Praha 8	
Kontakt:		T: +420 284 021 740 E: topcon@topcon.cz	
		<div></div>	
Hlavní projektant (HIP):		Ing. Matěj Mikšovský	Specialista: Ing. Libor Marek
Název stavby/akce:		Rekonstrukce mostu v km 21,510 trati Tábor - Písek	
		Označení investora: S632000260	
		Označení zhotovitele: 05-21	
Název části:		Dokladová část	
		Označení části: N.1.4.5	
Název objektu/díleč části:		Dokladová část pro správní řízení	
		Označení objektu/komplexu:	
Název přílohy:		Geodetická dokumentace	
Název díleč části přílohy:		Číslo přílohy:	
Odpovědný projektant:		Zpracovatel přílohy:	Stupeň dokumentace:
Ing. Daniel Novotný		Geodézie Krkonoše s.r.o.	DUSP+PDPS
Kraj:		Katastrální území:	Smluvní datum zpracování:
Jihočeský		Božetice, Sepekov	05/2022
Označení investora		Stupeň dokumentace:	Část:
S 6 3 2 3 3 3 2 6 3		- D U S P - X X X X X X	
Objekt:		Podobjekt:	Příloha:
S 6 3 2 3 3 3 2 6 3		- X X X X X X X X X X X X	
Revize:		3 3 3	
[Prostor pro další informace]			

<p>Rekonstrukce mostu v km 21,510 na trati Tábor - Písek</p>	<p>Zpracoval: Geodézie Krkonoše s.r.o. 512 46 Harrachov 599</p>
	<p>Souřadnicový systém: S-JTSK Výškový systém: Bpv</p>
<p>N.1.5.2. - ZÁBOROVÝ ELABORÁT Přehledka kladu</p>	<p>Katastrální území: Sepekov Božetice</p> <p>Datum: 06/2022 Stupeň: DUSP+PDPS Měřítko: 1:20 000</p>